

## ОПИСАНИЕ МЕСТОПОЛОЖЕНИЯ ГРАНИЦ

*Публичный сервитут в целях размещения линейного объекта системы газоснабжения- "Газопровод высокого давления  $P \leq 0,6$  МПа, газопровод низкого давления  $P \leq 0,0025$  МПа"*

(наименование объекта, местоположение границ которого описано (далее - объект))

### Раздел 1

#### Сведения об объекте

Сведения об объекте		
№ п/п	Характеристики объекта	Описание характеристик
1	2	3
1	Местоположение объекта	Московская область, р-н Орехово-Зуевский
2	Площадь объекта $\pm$ величина погрешности определения площади ( $P \pm \Delta P$ )	114 м <sup>2</sup> $\pm$ 4 м <sup>2</sup>
3	Иные характеристики объекта	

**Раздел 2**

**Сведения о местоположении границ объекта**

<b>1. Система координат</b> МСК-50, зона 2					
<b>2. Сведения о характерных точках границ объекта</b>					
Обозначение характерных точек границ	Координаты, м		Метод определения координат характерной точки	Средняя квадратическая погрешность положения характерной точки (Mt), м	Описание обозначения точки на местности (при наличии)
	X	Y			
1	2	3	4	5	6
Зона 1					
1	455 033,78	2 279 251,13	Метод спутниковых геодезических измерений (определений)	0,10	—
2	455 013,92	2 279 249,12		0,10	
3	455 014,36	2 279 245,13		0,10	
4	455 034,21	2 279 247,15		0,10	
1	455 033,78	2 279 251,13		0,10	
Зона 2					
1	453 393,26	2 280 405,16	Метод спутниковых геодезических измерений (определений)	0,10	—
2	453 400,71	2 280 395,06		0,10	
3	453 405,46	2 280 393,24		0,10	
4	453 398,40	2 280 402,95		0,10	
1	453 393,26	2 280 405,16		0,10	
<b>3. Сведения о характерных точках части (частей) границы объекта</b>					
1	2	3	4	5	6
—	—	—	—	—	—










**Раздел 4**  
**План границ объекта**



**Масштаб 1:600**

**Используемые условные знаки и обозначения:**

-  - Существующие земельные участки по сведениям ЕГРН
-  - Границы публичного сервитута
-  - Характерная точка границ публичного сервитута
-  - Обозначение кадастрового квартала
-  - Кадастровый номер земельного участка
-  - Проектное местоположение инженерного сооружения
-  - Граница кадастрового квартала

Подпись \_\_\_\_\_

Дата « 27 » \_\_\_\_\_ декабря 20 22 г.

Место для оттиска печати (при наличии) лица, составившего описание местоположения границ объекта










**Раздел 4**  
**План границ объекта**



**Масштаб 1:600**

**Используемые условные знаки и обозначения:**

-  - Существующие земельные участки по сведениям ЕГРН
-  - Границы публичного сервитута
-  - Характерная точка границ публичного сервитута
-  - Обозначение кадастрового квартала
-  - Кадастровый номер земельного участка
-  - Проектное местоположение инженерного сооружения
-  - Граница кадастрового квартала

Подпись \_\_\_\_\_

Дата « 27 » \_\_\_\_\_ декабря 20 22 г.

Место для оттиска печати (при наличии) лица, составившего описание местоположения границ объекта



<b>Прохождение границы</b>		<b>Описание прохождения границы</b>
<b>от точки</b>	<b>до точки</b>	
<b>1</b>	<b>2</b>	<b>3</b>
—	—	—